



1Н//360402(039)

182.7

Беларусь
Гостеприимство без границ

www.belarusfourism.by

Наследие ЮНЕСКО



Белорусские жемчужины в мировой сокровищнице

111360402
(039)

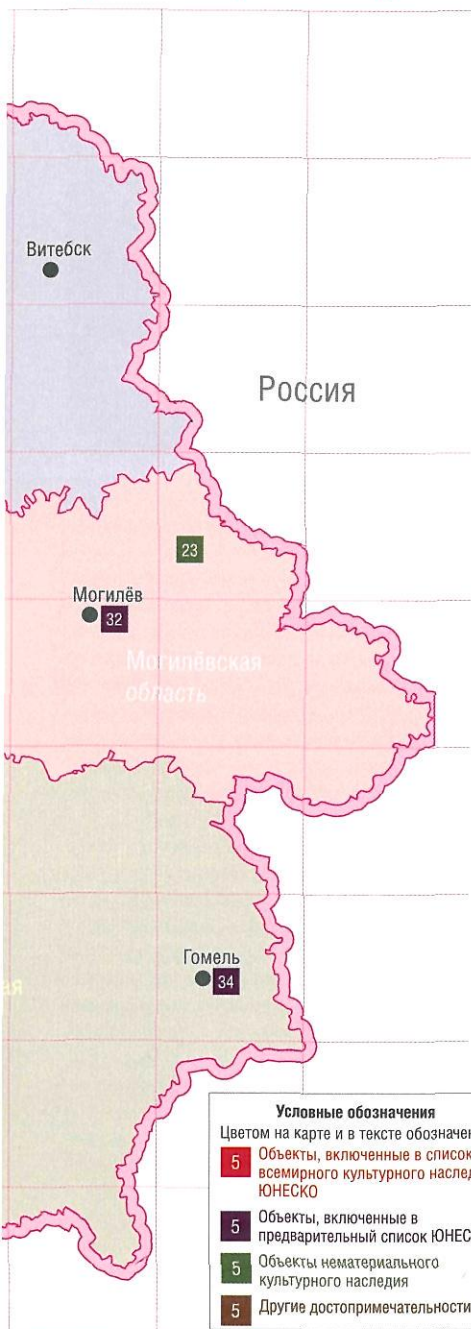
Откройте для себя чарующую прелесть Беларуси! Элегантные старинные дворцы и могучие замки, овеянные легендами, загадочные озера и леса, щедро напоенные звонким сосновым ароматом – все это Беларусь.

Вы увидите сотни потрясающих исторических памятников и будете приятно удивлены безграничным гостеприимством белорусов. Четыре объекта на территории страны включены в Список Всемирного наследия ЮНЕСКО. Мирский и Несвижский замки приоткроют для вас тайны легендарного магнатского рода Радзивиллов. Беловежская пуца удивит буйством первозданной природы. А Дуга Струве поразит воображение оригинальностью – это самый длинный памятник в мире и самый первый точный инструмент для измерения размеров земного шара.

В этом издании вы также прочтете о белорусских архитектурных жемчужинах, которые только готовятся пополнить мировую сокровищницу ЮНЕСКО, и об уникальном зрелищном обряде, уже включенном в Список всемирного нематериального культурного наследия человечества.

Желаем вам ярких эмоций и незабываемых впечатлений от знакомства с гостеприимной и прекрасной Беларусью!

порядковый номер	расположение на карте	наименование	страница издания
1	G1	Беловежская пуца, (д. Каменюки, Каменецкий район, Брестская область, GPS: 52°33'18"N, 23°48'14"E)	6
2	H1	Археологический музей «Берестье», (г. Брест, Брестская область, GPS: 52°6'11"N, 23°40'48"E)	7
3	H1	Музей «Спасенные художественные ценности», (г. Брест, Брестская область, GPS: 52°6'11"N, 23°40'48"E)	7
4	E4	Замковый комплекс «Мир», (Кореличский район, Гродненская область, GPS: 53°27'7"N, 26°28'11"E)	8
5	E4	Покровская церковь (XIX в.), (Турец, Кореличский район, Гродненская область, GPS: 53°31'42"N, 26°18'39"E)	9
6	E4	Костел Св. Анны (XVIII в.), (Воронча, Кореличский район, Гродненская область, GPS: 53°25'11"N, 26°3'34"E)	9
7	F4	Архитектурно-культурный комплекс резиденции рода Радзивиллов в Несвиже, (Несвиж, Несвижский район, Минская область, GPS: 53°13'22"N, 26°41'30"E)	10
8	E4	Костел Св. Петра и Павла (1588 г.), (Новый Свержень, Столбцовский район, Минская область, GPS: 53°27'23"N, 26°43'42"E)	11
9	E4	Успенская церковь (1590 гг.), (Новый Свержень, Столбцовский район, Минская область, GPS: 53°27'23"N, 26°43'42"E)	11
10	D4	Тюпиши*, (Ошмянский район, Гродненская область, GPS: 54°17'29"N, 26°02'43"E)	12
11	E2	Лопаты*, (Щучинский район, Гродненская область, GPS: 53°33'37"N, 24°52'11"E)	12
12	H3	Освоинца*, (Ивановский район, Брестская область, GPS: 52°17'21"N, 25°38'58"E)	12
13	G3	Чекутас*, (Щекотас, Ивановский район, Брестская область, GPS: 52°12'12"N, 25°32'23"E)	12
14	G3	Лесковичи*, (Лясковичи, Ивановский район, Брестская область, GPS: 52°10'51"N, 25°33'18"E)	12
15	G3	Бездеж*, (Дрогичинский район, Брестская область, GPS: 52°19'19"N, 25°18'45"E)	13
16	E4	Пункт «Амальенгоф»*, (3,5 км. к юго-востоку от Вселюба, Новогрудский район, Гродненская область, GPS: 53°43'15"N, 25°47'57"E)	13
17	D4	Руины средневекового замка Сапег (нач. XVII в.), (Гольшаны, Ошмянский район, Гродненская область, GPS: 54°15'30"N, 26°0'35"E)	13
18	D4	Монастырь францисканцев и костел Св. Иоанна Крестителя (XVII в.), (Гольшаны, Ошмянский район, Гродненская область, GPS: 54°15'30"N, 26°0'35"E)	13
19	D4	Петропавловский костел (XVIII в.), (Боруны, Ошмянский район, Гродненская область, GPS: 54°19'41"N, 26°8'11"E)	13
20	G3	Музей народного творчества «Бездежский фартушок», (Бездеж, Дрогичинский район, Брестская область, GPS: 52°19'19"N, 25°18'45"E)	13
21	E4	Костел Св. Казимира (1443 г.), (Вселюб, Новогрудский район, Гродненская область, GPS: 53°43'15"N, 25°47'57"E)	13
22	F5	Обряд «Копядные цари»**, (Семежево, Копыльский район, Минская область, GPS: 52°56'51"N, 26°59'58"E)	14
23	D9	Творчество мастеров-шаповалов***, (Дрибинский район, Могилевская область, GPS: 54°7'12"N, 31°5'38"E)	15
24	E1	Борисоглебская (Коложская) церковь (1189 г.), (Гродно, Гродненская область, GPS: 53°40'42"N, 23°49'6"E)	16



поряд- ковый номер	располо- жение на карте	наименование	страница издания
25	G1	Белая вежа (XIII в.), (Каменец, Каменецкий р-н, Брестская область, ^{GPS: 52°24'17N, 28°49'10E})	16
26	E1	Августовский канал (XIX в.) (Гродненский р-н, Гродненская область, ^{GPS: 53°51'51N, 28°43'18E})	16
27	E3	Маломажейковская церковь или Мурованка (XVI в.)****, (Шучинский район, Гродненская область, ^{GPS: 53°41'59N, 29°0'7E})	17
28	C4	Костел Иоанна Крестителя (нач. XVII в.)****, (Камаи, Поставский район, Витебская область, ^{GPS: 55°3'37N, 26°36'18E})	17
29	F3	Церковь Святого Михаила Архангела (XV в.)****, (Сынковичи, Зельвенский район, Гродненская область, ^{GPS: 53°7'23N, 28°9'27E})	17
30	B6	Софийский собор (1044 – 1066 гг.) и Спасо-Преображенская церковь (сер. XII в.), (Полоцк, Полоцкий район, Витебская область, ^{GPS: 55°29'10N, 28°45'31E})	17
31	H1	Брестская крепость (кон. XVIII – нач. XIX вв.), (Брест, Брестский район, Брестская область, ^{GPS: 52°5'0N, 28°39'17E})	18
32	E8	Свято-Никольский женский монастырь (основан в XVI в.), (Могилев, Могилевский район, Могилевская область, ^{GPS: 53°53'37N, 30°20'44E})	18
33	E5	Архитектурный ансамбль проспекта Независимости (1940–50-х гг.), (Минск, Минский район, Минская область, ^{GPS: 53°54'8N, 27°53'42E})	18
34	G9	Дворцово-парковый ансамбль, (Гомель, Гомельский район, Гомельская область, ^{GPS: 52°25'19N, 31°0'59E})	18
35	H5	Георгиевская церковь (XVII в.)****, (Давид-Городок, Столинский район, Брестская область, ^{GPS: 52°9'21N, 27°13'48E})	19
36	G5	Николаевская церковь (1816 г.)****, (Кожан-Городок, Лунинский район, Брестская область, ^{GPS: 52°12'16N, 27°0'53E})	19
37	H5	Михайловская церковь (1796 г.)****, (Рубель, Столинский район, Брестская область, ^{GPS: 51°58'16N, 27°3'38E})	19
38	H5	Ильинская церковь (1881 г.)****, (Велемичи, Столинский район, Брестская область, ^{GPS: 52°1'12N, 27°14'32E})	19
39	H5	Михайловская церковь (1784 г.)****, (Ольпень, Столинский район, Брестская область, ^{GPS: 52°1'9N, 27°9'35E})	19
40	H5	Церковь Параскевы Пятницы (1884 г.)****, (Бережное, Столинский район, Брестская область, ^{GPS: 51°59'35N, 26°59'31E})	19

Примечания:

* Геодезическая дуга Струве (пункты дуги).

** Список нематериального культурного наследия нуждающегося в срочной охране.

*** Кандидатура для включения в Репрезентативный список нематериального культурного наследия человечества.

**** Культовые сооружения оборонного типа Беларуси, Литвы, Польши.

***** Деревянное культовое зодчество XVII–XVIII вв. на Полесье.